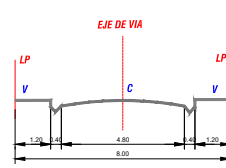
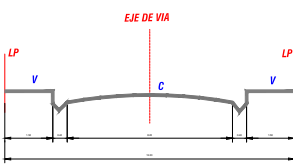


SECCION C-C  
 CALLE 2  
 CALLE 3  
 CALLE 4  
 CALLE 5  
 CALLE 6



SECCION A-A  
 CALLE 7  
 CALLE 8



SECCION C-C  
 AVENIDA PRINCIPAL

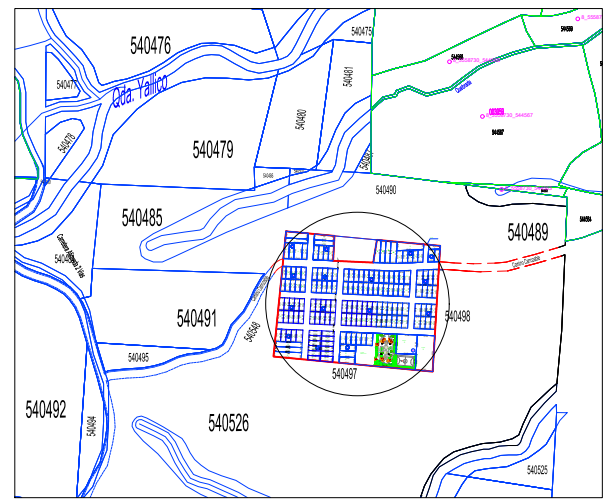
0526

LOTIZACION

540498

540497

ESCALA: 1/550



UBICACION

ESCALA: 1/5000

MANZANA	LOTES	AREA	PERIMETRO
A	1	100.00	100.00
	2	100.00	100.00
	3	100.00	100.00
	4	100.00	100.00
B	1	100.00	100.00
	2	100.00	100.00
	3	100.00	100.00
	4	100.00	100.00
C	1	100.00	100.00
	2	100.00	100.00
	3	100.00	100.00
	4	100.00	100.00
D	1	100.00	100.00
	2	100.00	100.00
	3	100.00	100.00
	4	100.00	100.00
E	1	100.00	100.00
	2	100.00	100.00
	3	100.00	100.00
	4	100.00	100.00
F	1	100.00	100.00
	2	100.00	100.00
	3	100.00	100.00
	4	100.00	100.00
G	1	100.00	100.00
	2	100.00	100.00
	3	100.00	100.00
	4	100.00	100.00
H	1	100.00	100.00
	2	100.00	100.00
	3	100.00	100.00
	4	100.00	100.00
I	1	100.00	100.00
	2	100.00	100.00
	3	100.00	100.00
	4	100.00	100.00
J	1	100.00	100.00
	2	100.00	100.00
	3	100.00	100.00
	4	100.00	100.00
K	1	100.00	100.00
	2	100.00	100.00
	3	100.00	100.00
	4	100.00	100.00
L	1	100.00	100.00
	2	100.00	100.00
	3	100.00	100.00
	4	100.00	100.00
M	1	100.00	100.00
	2	100.00	100.00
	3	100.00	100.00
	4	100.00	100.00
N	1	100.00	100.00
	2	100.00	100.00
	3	100.00	100.00
	4	100.00	100.00
O	1	100.00	100.00
	2	100.00	100.00
	3	100.00	100.00
	4	100.00	100.00
P	1	100.00	100.00
	2	100.00	100.00
	3	100.00	100.00
	4	100.00	100.00

PROYECTO: <b>HABILITACION URBANA</b>							
PROPIETARIO: -							PLANO N.º:
PLANO: <b>LOTIZACION</b>							<b>HU - 05</b>
CENTRO POBLADO: <b>PAMPA TIGRE</b>							
DISTRITO:	PROVINCIA:	REGION:	DATUM:	PROYECCION:	ZONA:	CUADRICULA:	ESCALA:
PANGOA	SATIPO	JUNIN	WGS84	UTM	18S	L	INDICADA
MARCO LEGAL:						DISEÑO:	FUENTE:
						EVG	ENEP-2025